





X = 6516378, Y = 610325

M 1:112199

-  kaitseala
-  loodusreservaat
-  hooldatav sihtkaitsevöönd
-  looduslik sihtkaitsevöönd
-  piiranguvöönd














Riigimaanteed

-  kõrvaltee
-  kohalik tee
-  kõrvalmaantee või ramp
-  tugimaantee
-  trassiosa
-  põhimaantee
-  raudtee

Halduspiirid

-  Maakond
-  Omavalitsus
-  Riigipiir
-  Eesti-Vene kontrolljoon

Baaskaart

-  tuhamägi
-  soo
-  settebassein
-  prügimägi
-  põllumajanduslik maa
-  turbaväli
-  looduslik maa
-  märgala
-  lennuväli
-  kivimurd
-  kaevandus
-  hoonestatud
-  jõgi, oja, kraav