


X = 6495442, Y = 659295


M 1:70785

 piiranguvöönd


Riigimaanteed


 kõrvaltee


 kohalik tee

 kõrvalmaantee või ramp


 tugimaantee


 trassiosa


 põhimaantee


 raudtee

Halduspiirid


 Maakond

 Omavalitsus


 Riigipiir


 Eesti-Vene kontrolljoon


Baaskaart


 tuhamägi


 soo


 settebassein


 prügimägi

 põllumajanduslik maa


 turbaväli


 looduslik maa


 märgala

 lennuväli

 kivimurd

 kaevandus

 hoonestatud

 jõgi, oja, kraav